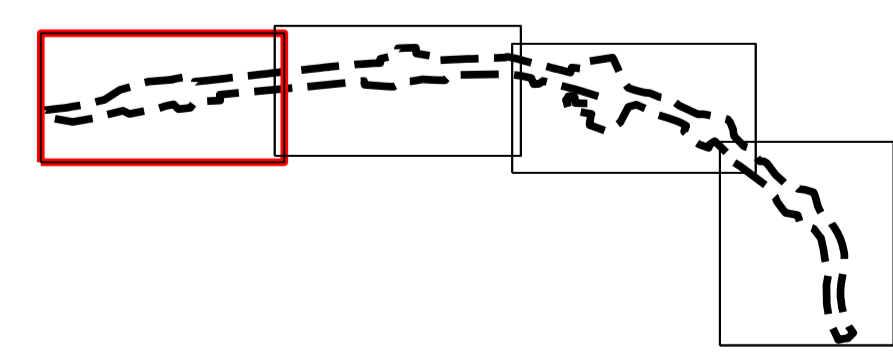


Tegnforklaring

Reguleringsplan PBL 2008

- Linjesymbol
- Plangrense
 - Formålgrense

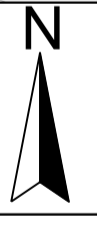
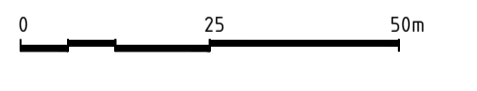
Oversiktskart kartblad



Kartopplysninger

Kilde for basiskart: FKB
 Dato for basiskart: 04.03.2025
 Koordinatsystem: EUREF89:NTM-10
 Høydegrunnlag: NN2000

Ekvidistanse: 1m
 Kartmålestokk: 1:1000



Detaljregulering
Fv800 GSV Nygården - Hårrisdalen

Arealplan-ID:
5029_202401

Skaun kommune
Med tilhørende reguleringsbestemmelser

Forslagsstiller:
Trondelag fylkeskommune

SAKSBEHANDLING ETTER PLAN- OG BYGNINGSLOVEN

SAKS-NR	DATO	SIGN
Dato XXX	Revisjon XXX	
Dato XXX	Revisjon XXX	
Dato XXX	Revisjon XXX	

Kommunestyret sitt vedtak
 Ny 2. gang behandling
 Offentlig ettersyn fra til
 2. gangs behandling
 Offentlig ettersyn fra til
 1. gangs behandling
 Kunngjøring av oppstart av planarbeid
 Oppstartsdate.....

PLANEN ER UTARBEIDET AV:

TEGNNR	DATO	SIGN
	13.05.2025	

Det bekreftes at planen er i samsvar med kommunestyrets vedtak av

Bekr.Dato: _____
 Date: _____
 PLANSJEFEN: _____
 Planleg